



## **Aplikacja mobilna**

Witamy w oficjalnej aplikacji mobilnej miasta Częstochowy, skierowanej do mieszkańców i turystów odwiedzających nasze miasto. Znajdziesz tu aktualne informacje o wydarzeniach kulturalnych i sportowych, uzupełnioną o audioprzewodnik i elementy rozszerzonej rzeczywistości prezentację ciekawych miejsc, zabytków i atrakcji turystycznych Częstochowy, poznasz ofertę miejskich instytucji kultury, a także dowiesz się co proponują częstochowskie puby i restauracje. Dzięki aplikacji łatwo skorzystać możesz z gotowych tras spacerowych i rowerowych po najciekawszych miejscach w mieście i okolicy, a także z aktualnego rozkładu jazdy komunikacji miejskiej wraz z wyszukiwarką połączeń, która - co ważne - uwzględnia także ewentualne przesiadki.

Aplikacja działa w trybie offline, wykorzystując połączenie z internetem jedynie do pobrania najnowszych danych oraz większego zakresu mapy. Zapraszamy do korzystania.



MIEJSCA



KOMUNIKACJA



WYDARZENIA



TRASY



KODY QR



AKTUALNOŚCI



ULUBIONE



AUDIO PRZEWOONIK



O MIEŚCIE

18.01.2021 PONIEDZIAŁEK

-14°C

1020 hPa  
↑ 6 km/h



ZESPÓŁ KLASZTORNY JASNA GÓRA

Kulwickiego 2



STARY RYNEK

Stary Rynek



ZABYTKOWA LOKOMOTYWA - PRZY DWORCU GL...

z katedry św. Józefa przy ul. Czaplińskiej, 100m od



POMNIK POLEGŁYM W OBRONIE OJCZYZNY

Jana III Sobieskiego



ALEJA NAJŚWIĘTSZEJ MARYI PANNY

Aleja Najświętszej Maryi Panny



PLAC DASZYŃSKIEGO




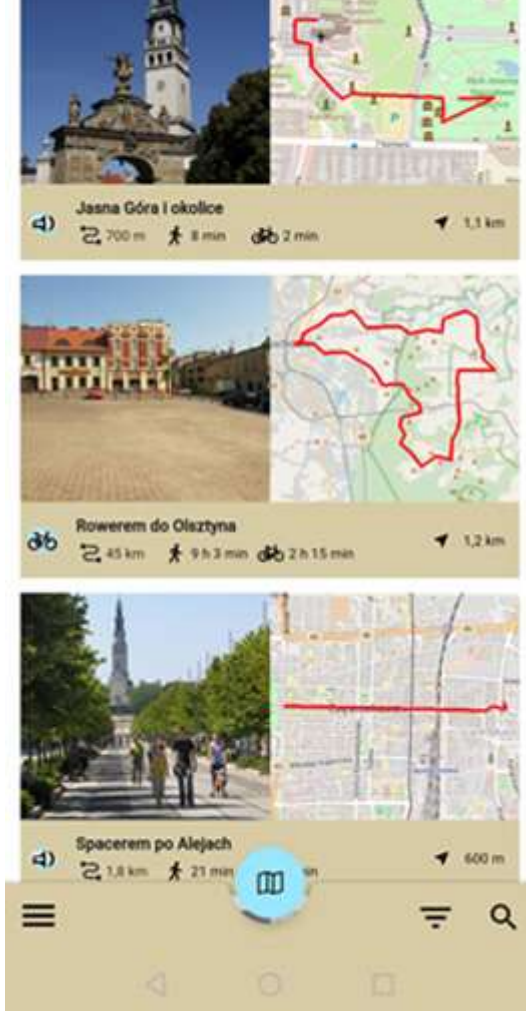

ULICA MARSZAŁKA JÓZEFA PIŁSUDSKIEGO

ul. Piłsudskiego



WIEŻA







**Pobierz aplikację:**

